

# 2025



**Notre collectivité :**  
accessible, inclusive et multidimensionnelle

**Réseau sans fil :** Delta\_CONFERENCE  
**Mot de passe :** delta123





ATELIER 2

# Durabilité sociale dans le développement touristique via l'inclusion et l'accessibilité

Thomas Grégoire, FestiVoix de Trois-Rivières

Emmanuel Laferrière Canot Kayak Québec

Animation : Kim Cadieux, Alliance de l'industrie touristique du Québec





# Festivoix de Trois-Rivières

2025


FORUM  
QUÉBÉCOIS



9<sup>e</sup> édition DU LOISIR



Récréotourisme

Québec 







Loto Québec  
présente  
**FESTIVOIX**  
FESTIVAL DE MUSIQUE  
TROIS-RIVIÈRES

Loto Québec  
présente  
**FESTIVOIX**  
FESTIVAL DE MUSIQUE  
TROIS-RIVIÈRES

Loto Québec  
présente  
**FESTIVOIX**  
FESTIVAL DE MUSIQUE  
TROIS-RIVIÈRES

Loto Québec  
présente  
**FESTIVOIX**  
FESTIVAL DE MUSIQUE  
TROIS-RIVIÈRES

**FESTIVOIX**  
BÉNÉVOLE  
12-18-2024



**ESCOUADE  
VERTE**

**FESTIVOIX  
DURABLE**  
En collaboration avec  
 Kruger 

**ESCOUADE  
VERTE**

**FESTIVOIX  
DURABLE**  
En collaboration avec  
















**FESTIVOIX**  
FESTIVAL DE MUSIQUE  
TROIS-RIVIÈRES



**FESTIVOIX**  
FESTIVAL DE MUSIQUE  
TROIS-RIVIÈRES











# Canot Kayak Québec, Route Bleue

2025


**FORUM**  
QUÉBÉCOIS



9<sup>e</sup> édition DU LOISIR



Récréotourisme

Québec 





# RIVIÈRE SAINTE-ANNE

## SECTION AU CHALET EN BOIS ROND

### RESPONSABILITÉS DU PAGAYEUR

Créer un plan de route et le partager le avec une personne de confiance.  
Apporter une copie de la carte avec vous.

Protéger vous et votre matériel.  
Prévoir un itinéraire alternatif en cas de problème.

Prévoir votre itinéraire.  
Prévoir votre itinéraire alternatif en cas de problème.

Prévoir votre itinéraire.  
Prévoir votre itinéraire alternatif en cas de problème.

Prévoir votre itinéraire.  
Prévoir votre itinéraire alternatif en cas de problème.

Prévoir votre itinéraire.  
Prévoir votre itinéraire alternatif en cas de problème.

Prévoir votre itinéraire.  
Prévoir votre itinéraire alternatif en cas de problème.

Prévoir votre itinéraire.  
Prévoir votre itinéraire alternatif en cas de problème.

Prévoir votre itinéraire.  
Prévoir votre itinéraire alternatif en cas de problème.

Prévoir votre itinéraire.  
Prévoir votre itinéraire alternatif en cas de problème.

Prévoir votre itinéraire.  
Prévoir votre itinéraire alternatif en cas de problème.


Prévoir votre itinéraire.  
Prévoir votre itinéraire alternatif en cas de problème.

Prévoir votre itinéraire.  
Prévoir votre itinéraire alternatif en cas de problème.

Prévoir votre itinéraire.  
Prévoir votre itinéraire alternatif en cas de problème.

Prévoir votre itinéraire.  
Prévoir votre itinéraire alternatif en cas de problème.

### FICHE TECHNIQUE



**Définition du niveau débutant**  
Pagayeurs souvent néophytes et sans formation ayant une connaissance limitée des risques liés à l'activité et au milieu de pratique. Les débutants peuvent naviguer de façon sécuritaire sur des plans d'eau simples où les dangers sont limités. Ils possèdent généralement un équipement de base (non spécialisé).

Brevets (il est suggéré d'avoir minimalement un de ces brevets) :  
- Kayak de mer 1 - Canotage 1 - SUP Essentiels

Faire appel à des guides professionnels si vous n'avez pas les compétences nécessaires.

Pour plus d'information, voir le guide d'encadrement lié à votre activité.

La pratique d'activités nautiques comporte des risques. Assurez-vous d'avoir les compétences nécessaires, l'embarcation adaptée et tous les équipements requis avant d'aller sur l'eau. Ne soyez pas en cas de mauvaises conditions climatiques. Veuillez respecter les rivières et les autres utilisateurs. Plan d'eau non surveillé.

**VOTRE SÉCURITÉ, VOTRE RESPONSABILITÉ.**

VENTS	MÉTÉO	DÉBIT D'EAU	BOÎTE À OUTILS

Informations et formations : routebleue.ca canal-kayak.qc.ca eauvivrequebec.ca

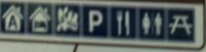


### ÉLÉMENTS DU PARCOURS

- Accès Par/Tabac
- Accueil et service payant
- Aire de repos
- Location d'équipement
- Hébergement (Chalet)
- Point de vue
- Restaurant/Épicerie
- Stationnement
- Table à pique-nique
- Toilette
- Danger
- Borne kilométrique
- Barrage
- Direction du courant
- Courbe de niveau
- Parcours

**EN CAS D'URGENCE**  
COMPOSER LE 911

### AU CHALET EN BOIS ROND



### DÉPART/ARRIVÉE


Mise à l'eau principale (Payante)  
Au Chalet en Bois Rond

### POINT DE RETOUR

Au Chalet en Bois Rond (Km 4)

### PARCOURS

Chalet en Bois Rond **Débutant**  
Aller-retour 8 km 2h











Scorpio













2025

FORUM  
QUÉBÉCOIS




9<sup>e</sup> édition

DU LOISIR



Récréotourisme

Québec 



# Merci de votre participation!

**Nous aimerions connaître votre opinion!**

Utiliser le code QR pour participer au sondage de satisfaction du Forum 2025.



# 2025

**FORUM**  
QUÉBÉCOIS



9<sup>e</sup> édition

**DU LOISIR**

# MERCI!

